BibNavi

Das individuelle Bibliotheks-Navigationssystem

OPAC

Die Kartenerweiterung für den Web-OPAC

In 3 Schritten zum gewünschten Buch

1

Den Suchbegriff ins Eingabefeld des Web-OPACs (digitaler Bibliothekskatalog) eingeben.

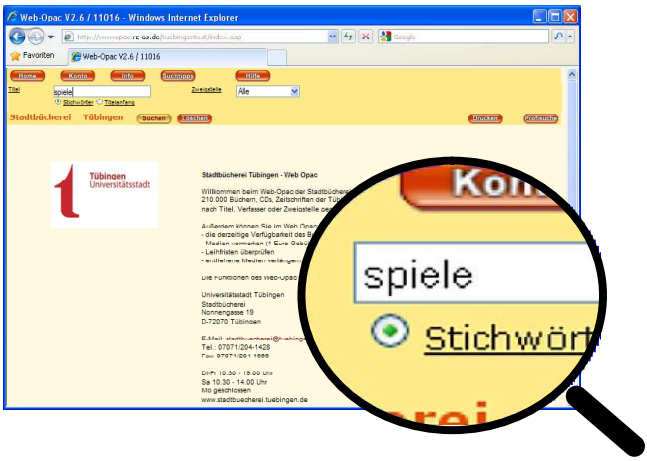

2

Das gewünschte Buch/Medium in der Ergebnisliste auswählen und auf das Feld "Standort" klicken.

3

Der Buchstandort wird als rot blinkendes Regal in der interaktiven Karte angezeigt.

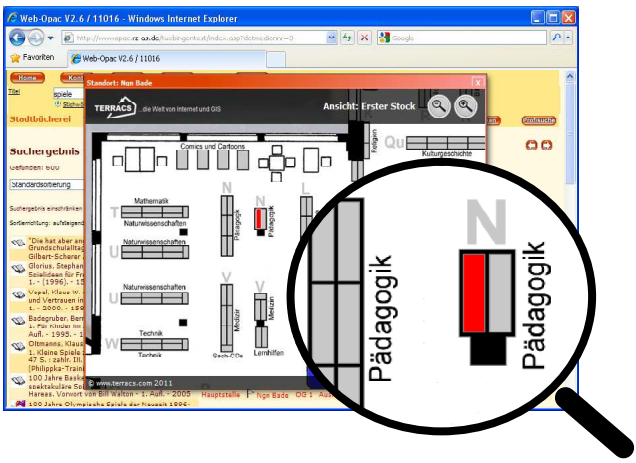

Die Kartenerweiterung für jeden Web-OPAC. Durch die automatische Signaturerkennung werden auch neue Medien automatisch erkannt. Der Installationsaufwand beschränkt sich auf die einmalige Kartierung der Regale (Zeitaufwand je nach Größe der Bibliothek 1-2 Tage). Die Kartenoberfläche ist selbsterklärend und entspricht von der Bedienung her dem bekannten Webprogramm "Google Maps".

TERRACS ● Vor dem Kreuzberg 28 ● D-72070 Tübingen ● Tel: 07071-6039740 ● Email: info@terracs.com ● Web: www.terracs.com

BibNavi

Das individuelle Bibliotheks-Navigationssystem

TOUCH

Das Touchscreen-Info-system für Bibliotheken

Mit einem Finger-druck zum Ziel

1

Mit den großen Auswahlbuttons (oranger Rand) durch das Ange-bot der Biblio-thek navigieren.

2

Das gewünschte Buch/Angebot auswählen und auf das Feld "Standort" klicken.

3

Der jeweilige Standort wird als rot unterlegter Bereich in einer interaktiven Karte angezeigt.

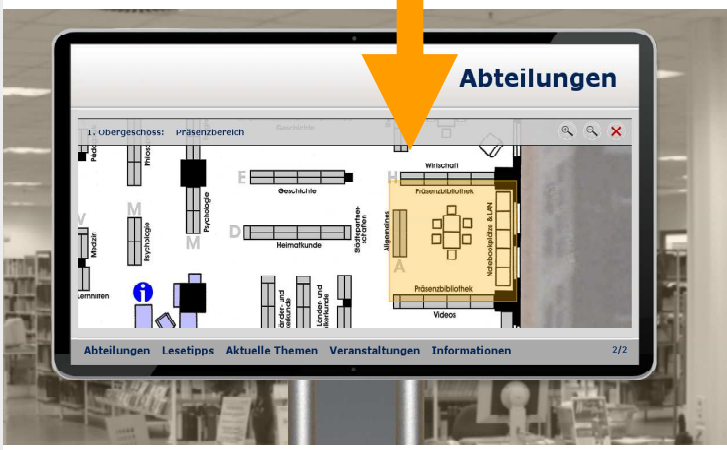

Die Adaption des Bibnavis an Touchscreen-Infoterminals. Durch den einfachen und selbsterklärenden Aufbau für Besucher jeder Alters- und Bildungsschicht geeignet. Über eine editierbare XML-Datei können alle Inhalte der Touchscreenversion schnell und einfach von Ihren Angestell-ten aktualisiert werden. Die Kartenoberfläche ist selbsterklärend und entspricht von der Bedienung her dem Webprogramm "Google Maps".

TERRACS ● Vor dem Kreuzberg 28 ● D-72070 Tübingen ● Tel: 07071-6039740 ● Email: info@terracs.com ● Web: www.terracs.com

BibNavi

Das individuelle Bibliotheks-Navigationssystem

MOBILE

Das mobile Navigations-system für Bibliotheken

Mit dem Handy schneller zum Ziel

1

Medienstandort aufs Smartphone übertragen: durch einfaches Tippen auf Karte oder über kosten-losen Barcode-reader.

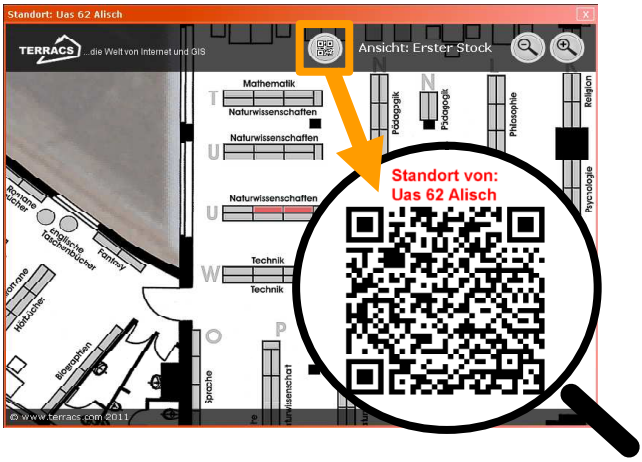

2

Smartphone in der Bibliothek auf Bar-codes richten: eigener Standort wird automatisch in mobiles Bibnavi übertragen.



3

Die mobile Version des Bibnavi zeigt beides: eigenen Standort (Männchen) und die Medienstand-orte (Fähnchen). Der Weg zum pas-senden Regal ist so immer sichtbar.

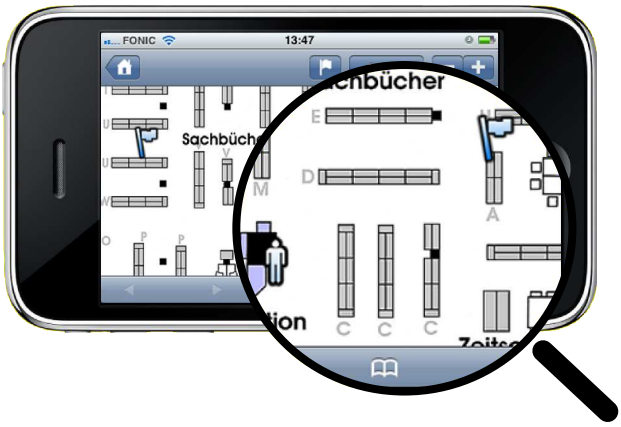

Die mobile Version des Bibnavi für Smartphones. Sie zeigt den eigenen Standort in der Bibliothek zusammen mit den gesuchten Medienstand-orten an. So wird die Suche auch in großen Bibliotheken zu einem Kin-derspiel. Über die intuitive Kartenoberfläche im Stil von "Google Maps" kann der Besucher vor Ort frei durch die Bibliothek navigieren.

TERRACS ● Vor dem Kreuzberg 28 ● D-72070 Tübingen ● Tel: 07071-6039740 ● Email: info@terracs.com ● Web: www.terracs.com